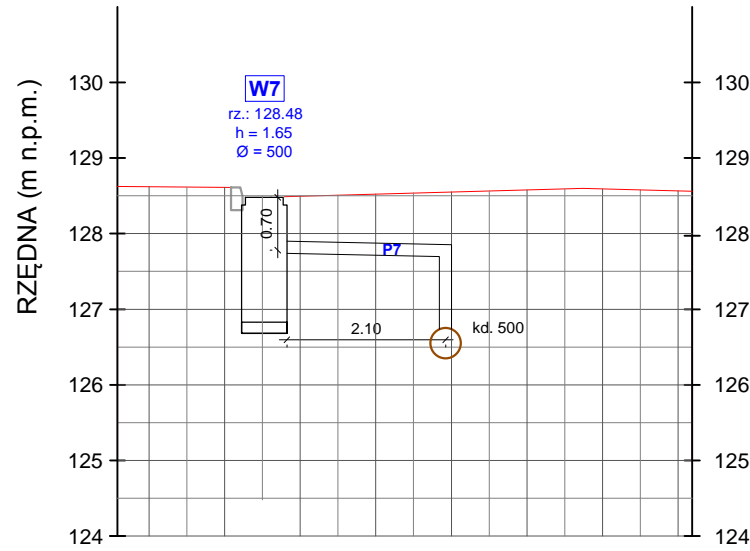
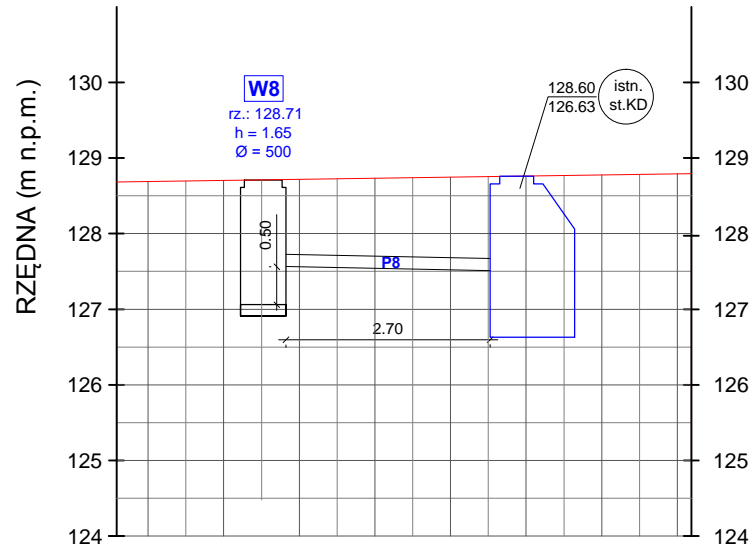


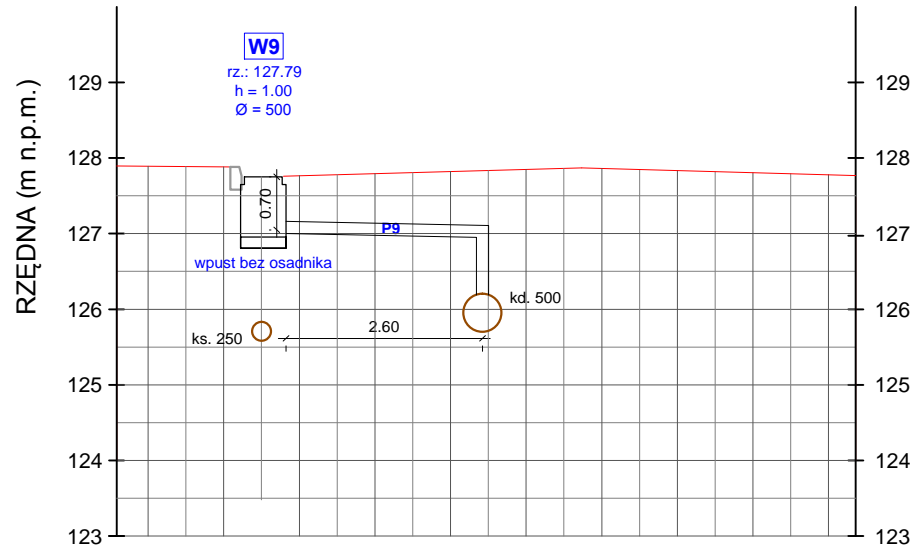
Profil: **włączenie przykanalika P.07**
Poziom porównawczy: 124.00 m n.p.m.



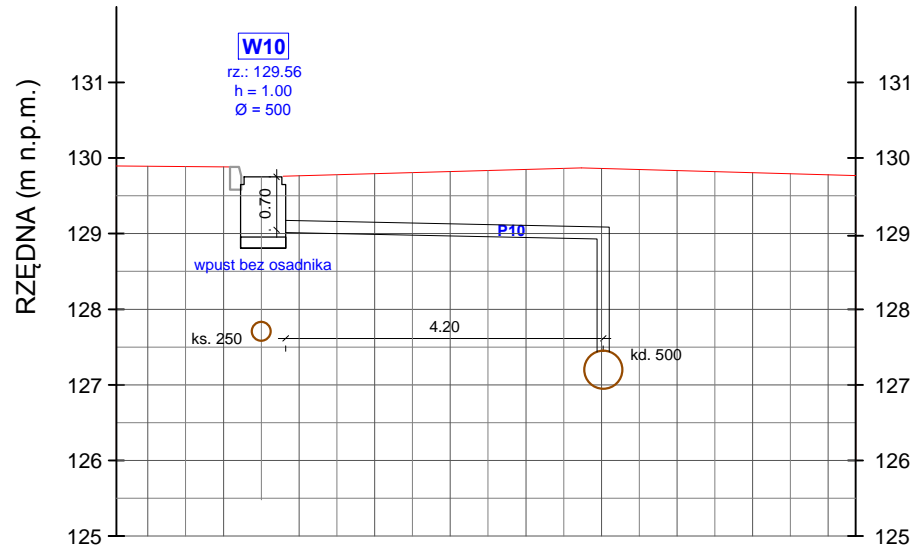
Profil: **włączenie przykanalika P.08**
Poziom porównawczy: 124.00 m n.p.m.



Profil: **włączenie przykanalika P.09**
Poziom porównawczy: 123.00 m n.p.m.



Profil: **włączenie przykanalika P.10**
Poziom porównawczy: 125.00 m n.p.m.



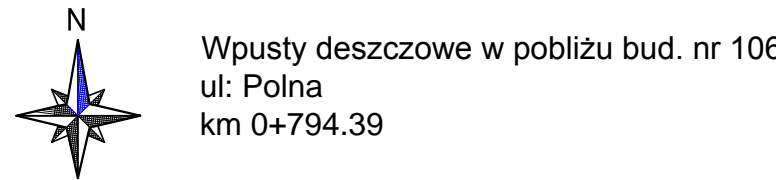
| | | |
|-------------------------------|--|--------|
| Rzędna wstawienia wjazdu | 128.48 | 128.54 |
| Rzędne, spadki, długości rury | 127.78 i=2.00‰, L=2.1m PVC 160mm | 127.74 |
| Głębokość studni / dna rury | 1.65 | 2.19 |

| | | |
|-------------------------------|--|--------|
| Rzędna wstawienia wjazdu | 128.71 | 128.60 |
| Rzędne, spadki, długości rury | 127.56 i=2.00‰, L=2.7m PVC 160mm | 127.51 |
| Głębokość studni / dna rury | 1.65 | 1.97 |

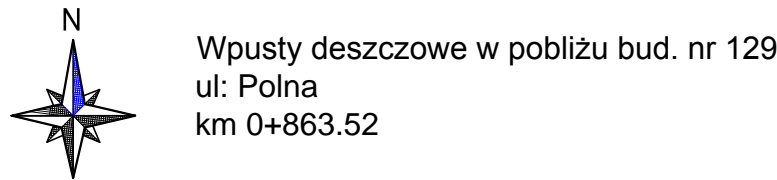
| | | |
|-------------------------------|--|--------|
| Rzędna wstawienia wjazdu | 127.79 | 127.84 |
| Rzędne, spadki, długości rury | 127.09 i=2.00‰, L=2.6m PVC 160mm | 127.03 |
| Głębokość studni / dna rury | 1.65 | 2.09 |

| | | |
|-------------------------------|--|--------|
| Rzędna wstawienia wjazdu | 129.56 | 129.64 |
| Rzędne, spadki, długości rury | 128.86 i=2.00‰, L=4.2m PVC 160mm | 128.78 |
| Głębokość studni / dna rury | 1.65 | 2.09 |

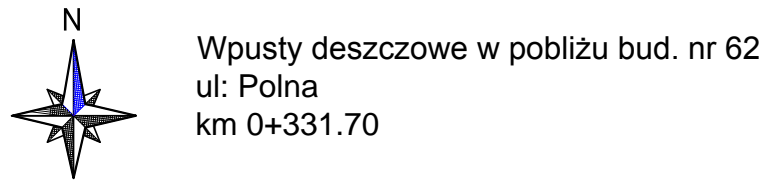
Plan: włączenie przykanalika P.07



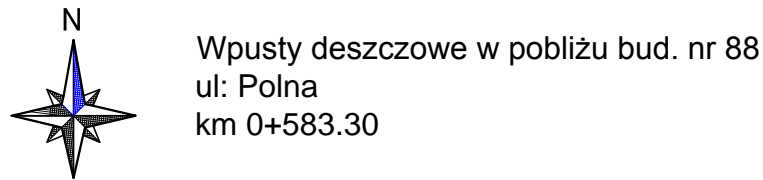
Plan: włączenie przykanalika P.08



Plan: włączenie przykanalika P.09



Plan: włączenie przykanalika P.10



Legenda profil:

- projektowana nawierzchnia drogi
- studnia rewizyjna betonowa
- wpust deszczowy betonowy
- proj. rura przykanalika
- opis proj. wpustów deszczowych

Legenda plan:

- oś kanalizacji deszczowej
- oś proj. przykanalika
- wpust deszczowy betonowy z przykanalikiem
- istn. kanalizacja deszczowa



Miejski Zarząd Dróg
i Komunikacji w Kaliszu
ul. Złota 43, 62-800 Kalisz



PPID KASAŁKA
ul. Staroprzygodzka 25,
63-400 Ostrów Wielkopolski
tel. 607 335 657, 505 281 941

Numer projektu - 437

AutoCAD Civil 3D - 343-45382590, 390-65304897, 388-46619288

Przebudowa ul. Polnej w Kaliszu
na odc. od Szlaku Bursztynowego
do ul. Budowlanych

wrzesień 2016r.
3.3

PROJEKTANT mgr inż. Marcin Kasałka
WKP/0305/POOD/11

SPRAWDZAJĄCY mgr inż. Andrzej Lekki
7342-172/94

ASYSTENCI inż. Rafał Bober

mgr inż. Tomasz Dryjański

Projekt budowlano-wykonawczy

SKALA 1: 100